SITUACE KOORDINAČNÍ

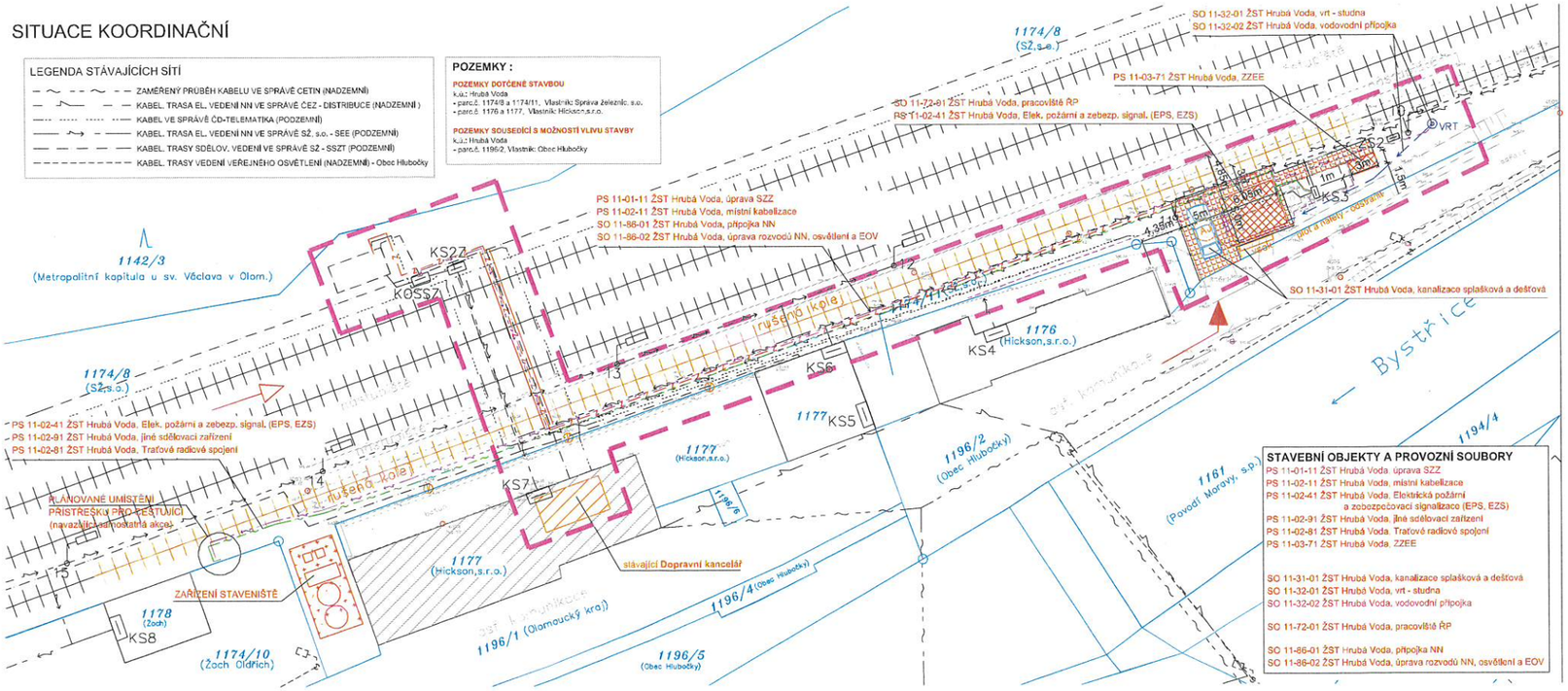
LEGENDA STÁVAJÍCÍCH SÍTÍ

- ZAMĚŘENÝ PRŮBĚH KABELU VE SPRÁVĚ CETIN (NADZEMNÍ)
- KABEL. TRASA EL. VEDENÍ NN VE SPRÁVĚ ČEZ - DISTRIBUCE (NADZEMNÍ)
- KABEL VE SPRÁVĚ ČD-TELEMATIKA (PODZEMNÍ)
- KABEL. TRASA EL. VEDENÍ NN VE SPRÁVĚ SŽ, s.o. - SEE (PODZEMNÍ)
- KABEL. TRASY SDĚLOV. VEDENÍ VE SPRÁVĚ SŽ - SSZT (PODZEMNÍ)
- KABEL. TRASY VEDENÍ VEŘEJNÉHO OSVĚTLENÍ (NADZEMNÍ) - Obec Hlubočky

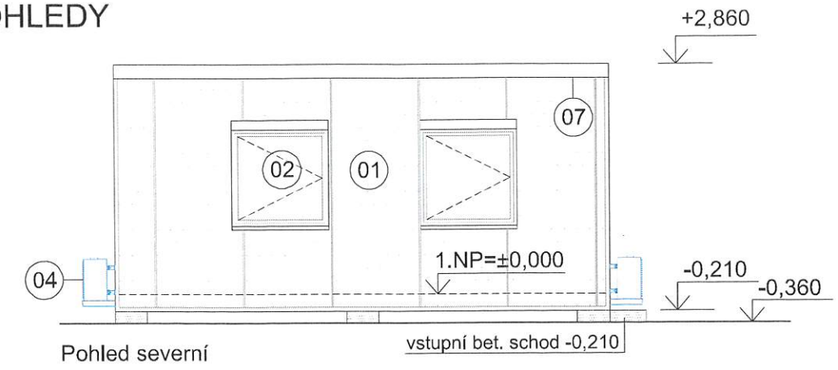
POZEMKY :

POZEMKY DOTČENÉ STAVBOU
k.ú.: Hrubá Voda
- parc.č. 1174/8 a 1174/11, Vlastník: Správa železnic, s.o.
- parc.č. 1176 a 1177, Vlastník: Hickson,s.r.o.

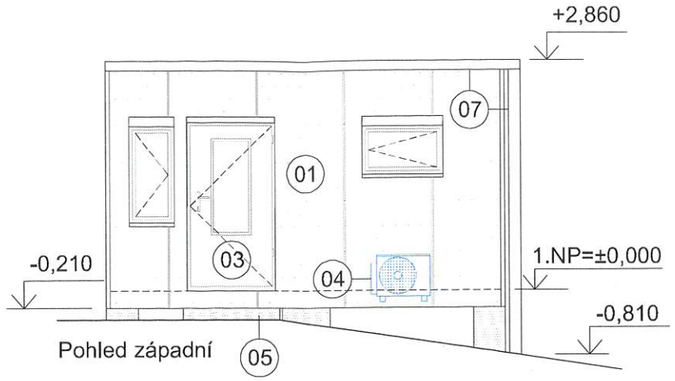
POZEMKY SOUSEDÍCÍ S MOŽNOSTÍ VLIVU STAVBY
k.ú.: Hrubá Voda
- parc.č. 1196/2, Vlastník: Obec Hlubočky


1174/8 (SŽ,s.o.)
SO 11-32-01 ŽST Hrubá Voda, vrt - studna
SO 11-32-02 ŽST Hrubá Voda, vodovodní přípojka
PS 11-03-71 ŽST Hrubá Voda, ZZEE
SO 11-72-01 ŽST Hrubá Voda, pracoviště ŘP
PS 11-02-41 ŽST Hrubá Voda, Elek, požární a zabezp. signal. (EPS, EZS)
PS 11-01-11 ŽST Hrubá Voda, úprava SZZ
PS 11-02-11 ŽST Hrubá Voda, místní kabelizace
SO 11-86-01 ŽST Hrubá Voda, přípojka NN
SO 11-86-02 ŽST Hrubá Voda, úprava rozvodů NN, osvětlení a EOV
1142/3 (Metropolitní kapitula u sv. Václava v Olom.)
KOS27
KS27
KS6
KS5
KS4
KS7
KS8
1176 (Hickson,s.r.o.)
1177 (Hickson,s.r.o.)
1177 KS5
1177 (Hickson,s.r.o.)
1178 (Zoch)
1174/10 (Zoch Oldřich)
1174/8 (SŽ,s.o.)
PS 11-02-41 ŽST Hrubá Voda, Elek, požární a zabezp. signal. (EPS, EZS)
PS 11-02-91 ŽST Hrubá Voda, jiné sdělovací zařízení
PS 11-02-81 ŽST Hrubá Voda, Traťové radiové spojení
PLÁNOVANÉ UMÍSTĚNÍ PŘÍSTŘEšKY PRO CESTUJÍCÍ (navazující stavební akce)
ZAŘÍZENÍ STAVENIŠTĚ
stávající Dopravní kancelář
1196/1 (Olomoucký kraj)
1196/4 (Obec Hlubočky)
1196/5 (Obec Hlubočky)
1196/2 (Obec Hlubočky)
1161 (Povodí Moravy, s.p.)
1194/4
Bystřice
1,35m
1,5m
1m
1,3m
1,5m
VRT
SO 11-31-01 ŽST Hrubá Voda, kanalizace splašková a dešťová
úsek kanalizace
úsek kanalizace
úsek kanalizace

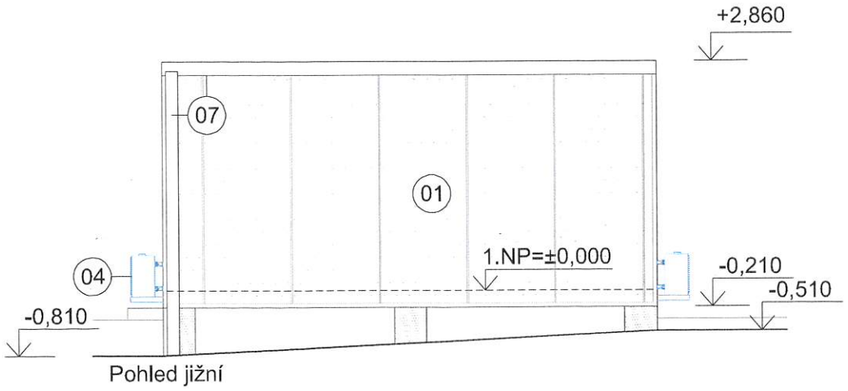
POHLEDY



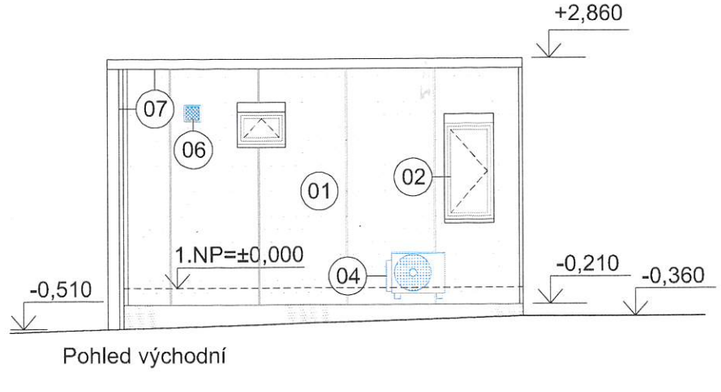
Pohled severní



Pohled západní



Pohled jižní



Pohled východní

LEGENDA POHLEDŮ:

(01) - fasáda obložena profil. pozinkovaným plechem v odstínu šedém RAL dle investora

(02) - plastové okno, dveře, bílé, otvíravě / sklopné, zasklené izolačním dvojsklem, U=1,1 W/m2K, okenní tabule: 4/16/4, součinitel prostupu tepla okenního rámu U=1,35 W/m2, doplněno plastovou roletou v bílé barvě

(03) - plastové dveře, 1000/2100mm, 1-křl., barva bílá, otevírání směrem ven, prosklené z 1/2 bezpečnostním sklem CONNEX s přepážkou v úrovni kliky, cylindrický zámek se 3 klíči, oboustranná klika, vč. zavírače

(04) - klimatizační jednotka typu SPLIT, energetická náročnost „A“, do 50 m³, 2ks

(05) - vstupní betonový schod 1200x450x200(300)mm uložen do pískového lože do hl. 100mm

(06) - el.-ventilátor AWB 100C, 90m³/h, k odvětrání vnitřních sanitárních místností, plastová větrací mřížka

(07) - intergrovaná rýna a dešťový svod - napojeno na dešťovou kanalizaci

Ministerstvo dopravy
Státní fond dopravní infrastruktury

Orientační schéma:

Razítko oprávněné osoby:

Podpis: Datum:

Revize:	Datum:	Popis:	Kontroloval:

Stavebník/Investor:	**Správa železnic, státní organizace**
Adresa:	Dlážděná 1003/7, 110 00 Praha 1
Zástupce investora:	Oblastní ředitelství Ostrava
Adresa:	Muglinovská 1038/5 702 00 Ostrava

SPRÁVA ŽELEZNIC

Zhotovitel stavby:	**Ing. Lukáš Bobek**
Adresa:	Strelkovova 1522/1, 700 30 Ostrava
Kontakt:	T: +420 775 148 939 E: lukasbobek@email.cz
Zhotovitel objektu:	
Adresa:	
Kontakt:	

Hlavní projektant (HIP):	Specialista:	Odpovědný projektant:	Zpracovatel:
Ing. Lukáš Bobek	Ing. Lukáš Bobek	Ing. Lukáš Bobek	Ing. Lukáš Bobek

Název stavby/akce:	**žst. Hrubá Voda - vymístění pracoviště ŘP**	Označení (S-kód):
		Označení zhotovitele:
Název části:	Pozemní stavební objekty výpravních budov a zastávek	Označení části: D.2.2.1
Název objektu:	SO 11-72-01.01 - ŽST Hrubá Voda, pracoviště ŘP - STAVEBNÍ ČÁST	Označení objektu/komplexu: SO 11-72-01.01
Název přílohy:	STAVEBNÍ ČÁST	Číslo přílohy: 1-06
Název cílčí části přílohy:	POHLEDY	Paré:

Kraj:	Katastrální území:	TUDU:
Olomoucký	Hrubá Voda [648591]	[219126]

Stupeň dokumentace:	Datum zpracování:	Formáty:	Měřítko:
DUSP	15.09.2022	3 x A4	1:50

S-kód: Stupeň dokumentace: Část: Objekt: Podobjekt: Příloha: Revize:
1 2 3 4 5 6 7 8 9 10 11 12 13 14 15 16 17 18 19 20 21 22 23 24 25 26 27 28 29 30 31 32 33 34 35 36 37 38 39 40 41 42 43
(Prostor pro další informace)

(1) OVĚŘENO
odbor dopravy a územního rozvoje
13. 07. 2023
č.j. SMOL/208187/2023/ODUR/LUV/Sim